

Öffentliche Plätze in Wuppertal

Der Laurentiusplatz

Der Laurentiusplatz befindet sich in der Fußgängerzone der Elberfelder Innenstadt. Dominiert wird der Platz von der katholischen Kirche St. Laurentius, die auch heutige Namensgeberin des Platzes ist. Das Gelände liegt an der Friedrich-Ebert-Straße, die hier im östlichen Teil der Straße eine einspurige Geschäftsstraße ist. Hinter der Kirche liegt die Luisenstraße, Wuppertals Altstadt und Ausgehmeile. Um den Platz sind einige gastronomische Betriebe zu finden. Seitlich des Platzes verläuft jeweils eine Seitenstraße.



Fläche: ~ 3700m²

Maße: 77x48 Meter

Max. Personenanzahl:
9.000 Pax

Max. Traglast:
7,5 Tonnen

Starkstrom vor Ort

Wasser- und
Abwasserzugänge vor Ort

Der Laurentiusplatz ist optimal an den ÖPNV angebunden

Schwebebahn

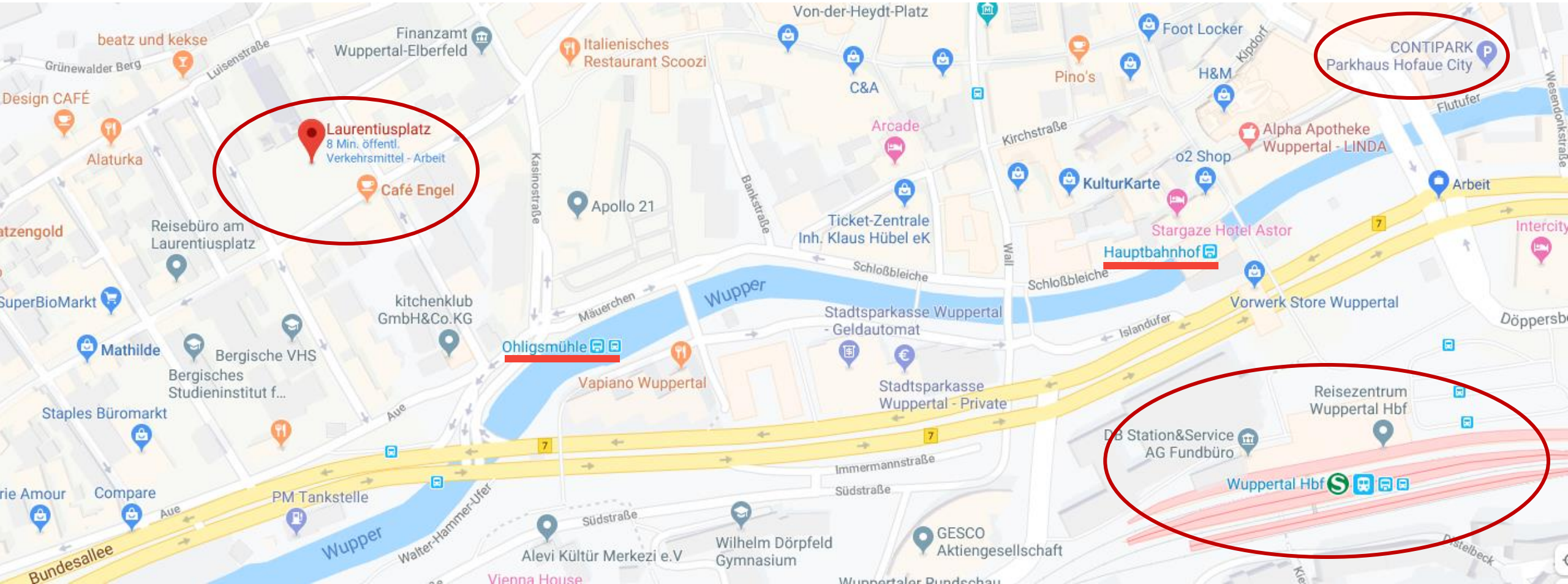
Von der Station "Ohligsmühle" erreichen die Besucher den Platz in wenigen Minuten.

Hauptbahnhof

Vom Wuppertaler Hbf erreichen die Besucher den Platz in 10 Minuten.

Parkhäuser

Diverse kostenpflichtige Parkhäuser ermöglichen die Anreise mit dem PKW.



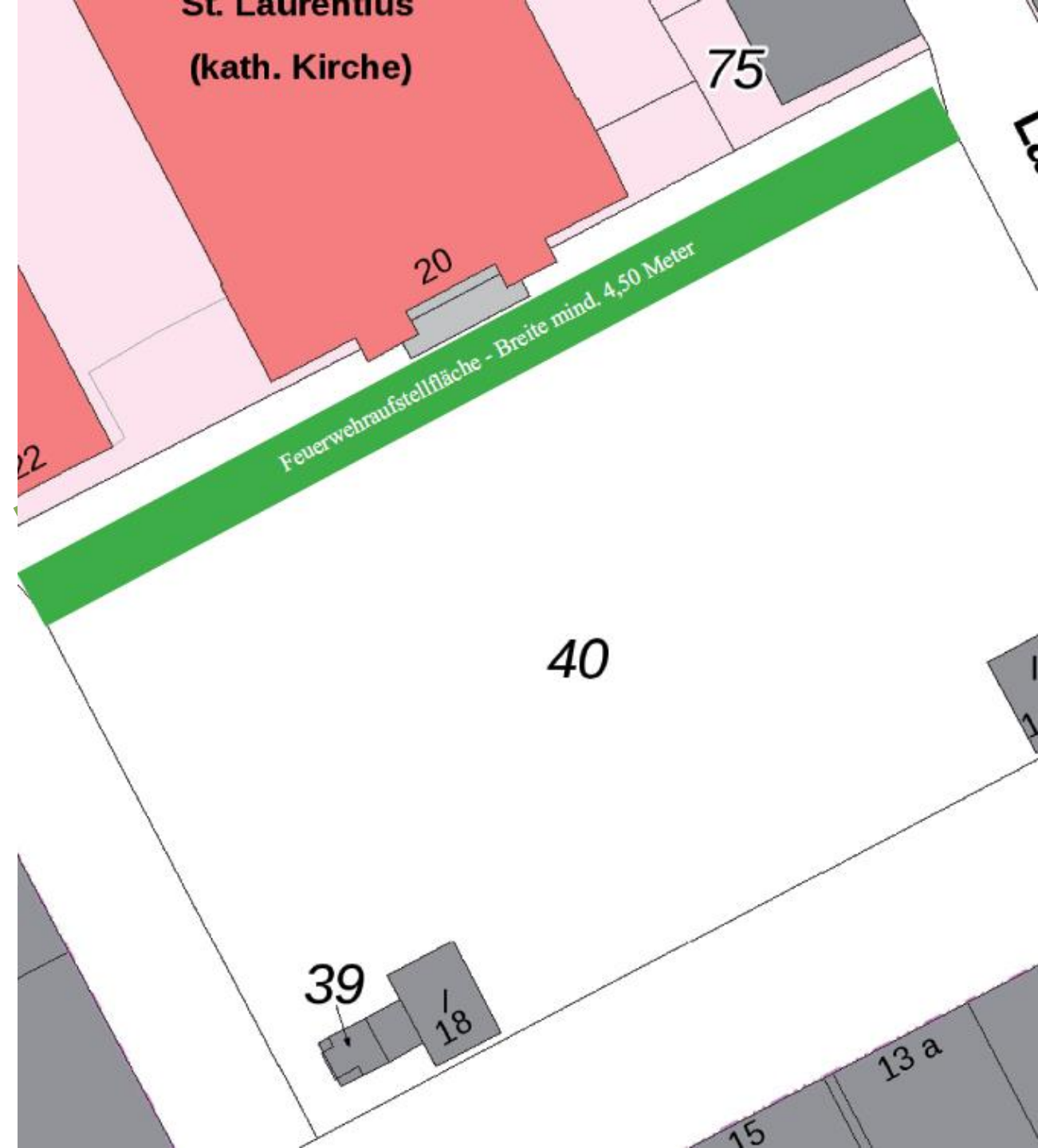


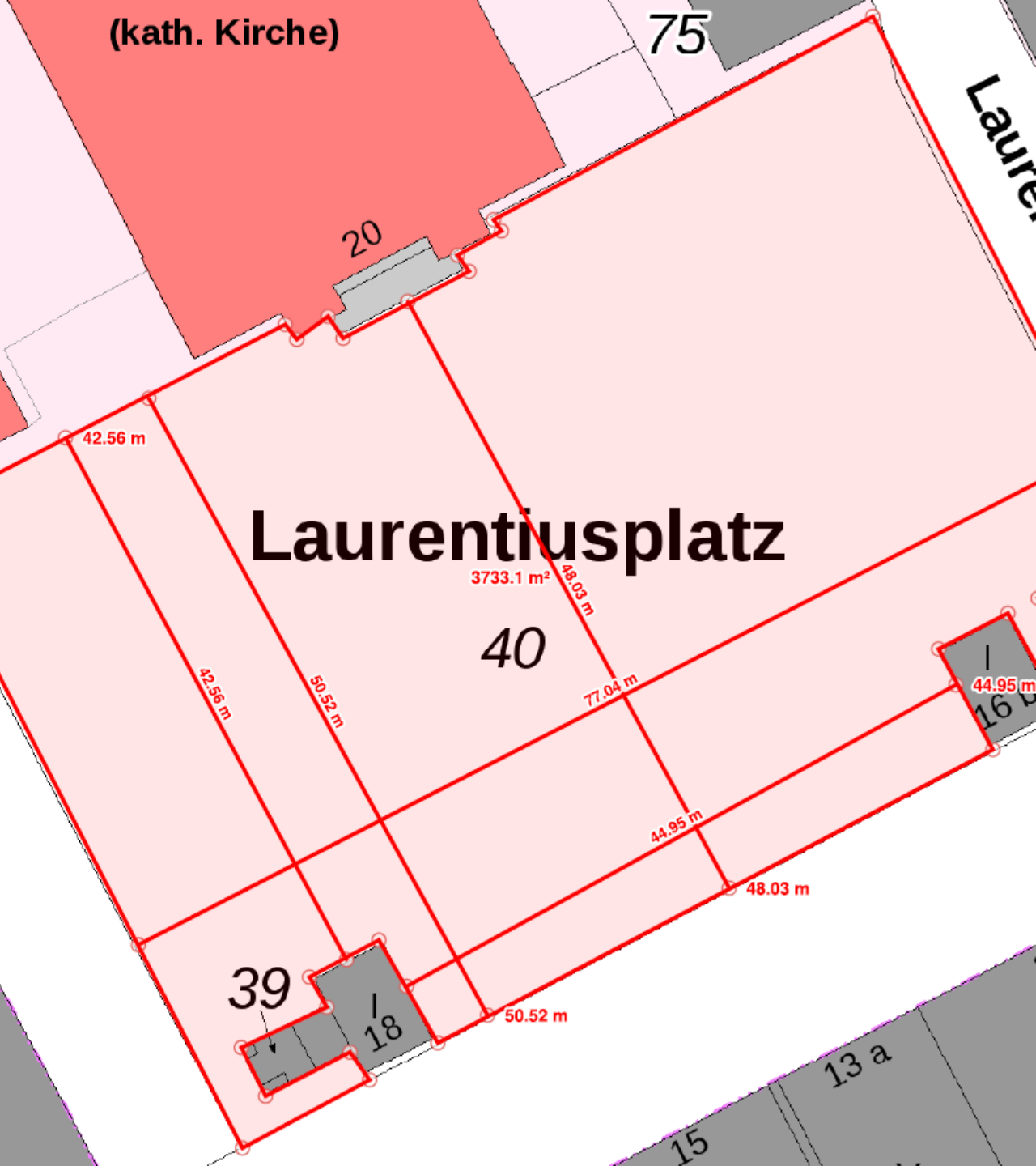
Laurentiusplatz

Lageplan mit Feuerwehraufstellfläche

Für das Genehmigungsverfahren mit den Behörden benötigen Sie einen maßstabgetreuen Lageplan mit allen Aufbauten sowie Flucht- und Rettungswegen. In dem Lageplan rechts ist bereits die Feuerwehraufstellfläche eingezeichnet. Diese muss frei von Aufbauten bleiben. Den Plan im Maßstab 1:350 in DinA3 können Sie über den folgenden Button herunterladen.

Herunterladen





Laurentiusplatz

Lageplan mit Maßen

Den Lageplan mit den Maßen des Laurentiusplatzes können Sie über den folgenden Button herunterladen.

Um eigene Messungen vorzunehmen können Sie unter dem folgenden Link auf das kostenfreie Tool "Tim-Online 2.0" der Bezirksregierung Köln zurückgreifen:

[Tim-Online 2.0](#)

Herunterladen

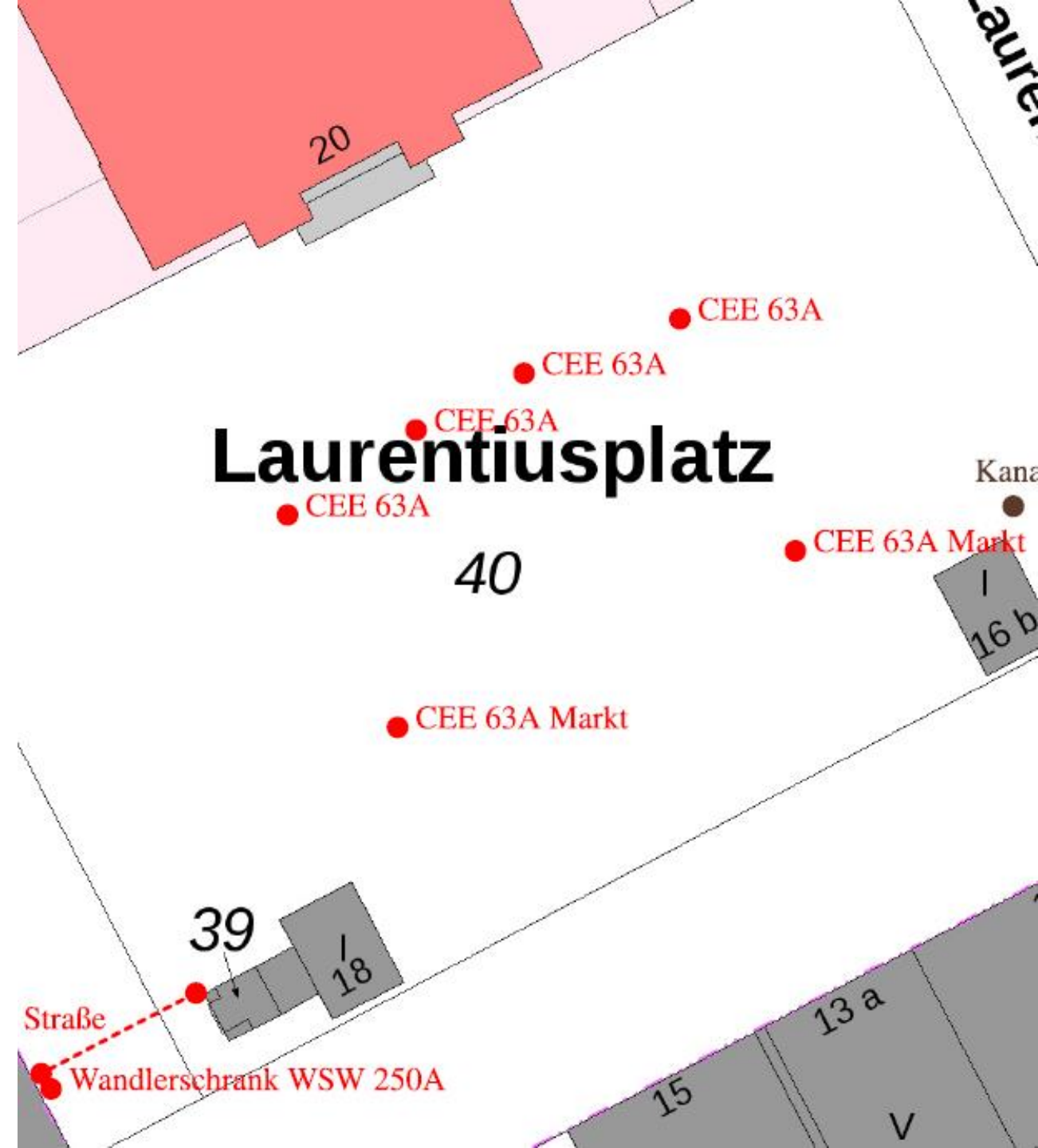
Laurentiusplatz

Technische Infrastruktur

Auf der rechten Seite finden Sie einen Plan mit der technischen Infrastruktur des Platzes. Eingezeichnet sind alle verfügbaren Strom- und Wasseranschlüsse sowie die Abwasserzugänge.

Den Plan im Maßstab 1:350 in DinA3 können Sie über den folgenden Button herunterladen.

Herunterladen

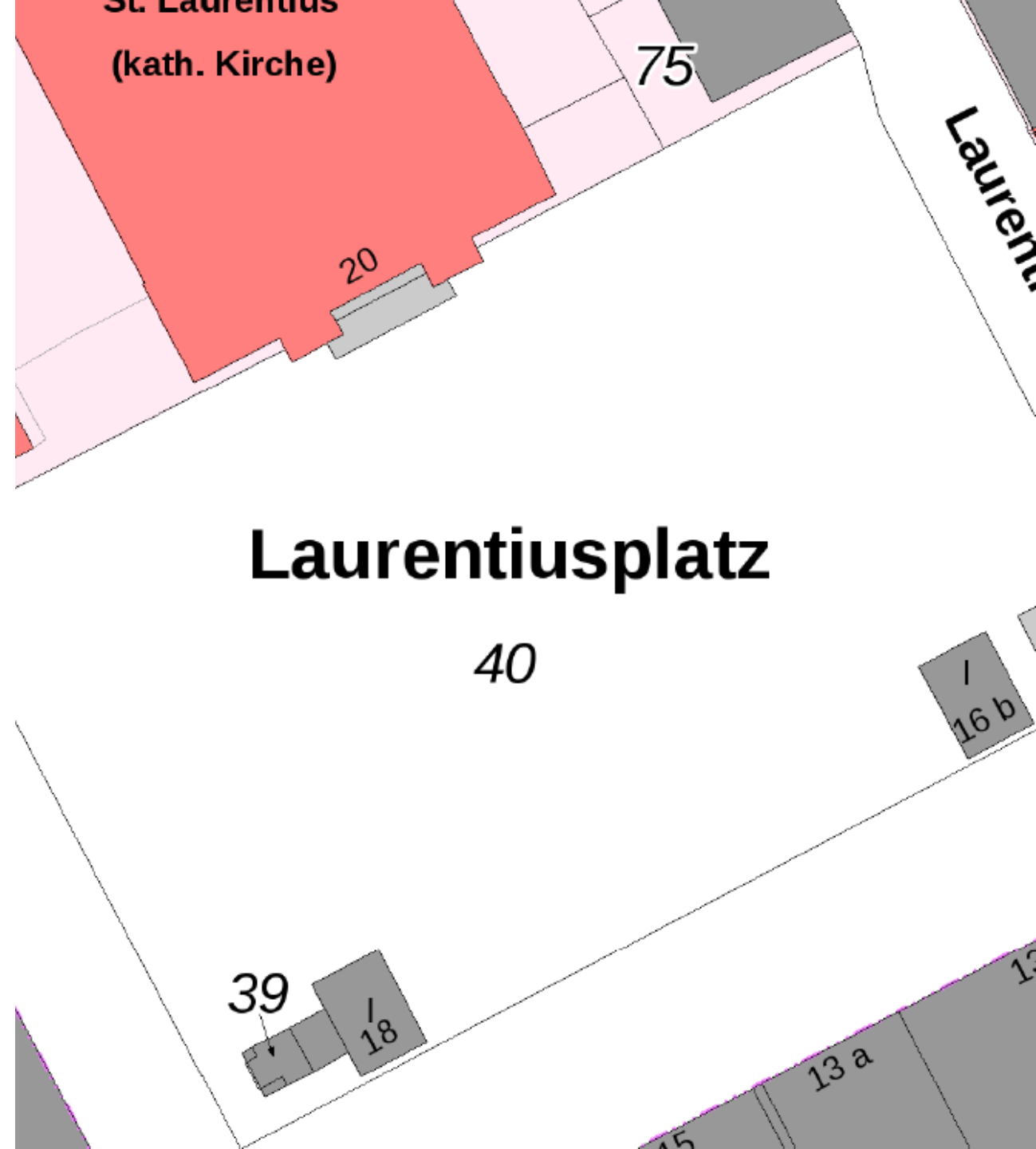


Laurentiusplatz

Blanko Lageplan

Sie möchten für Ihre interne Planung auf einen leeren Lageplan zurückgreifen? Dann können Sie diesen über den folgenden Button herunterladen. (Maßstab 1:350 in DinA3)

Herunterladen



Kontakt

Adresse

Wuppertal Marketing GmbH
Friedrich-Engels-Allee 83
42285 Wuppertal

Kontakt

Bastian Zeise
Eventkoordinator
zeise@wuppertal-marketing.de
0202 563 4434

Homepage

www.wuppertal-marketing.de

Bildquellen

WMG
Andreas Fischer



Rechtlicher Hinweis

Bei allen angegebenen Informationen und Daten handelt es sich um einen kostenfreien Service der Wuppertal Marketing GmbH. Alle Pläne und Informationen wurden nach bestem Wissen und Gewissen zusammengestellt. Für deren Richtigkeit übernehmen wir keine Gewährleistung. Die Inhalte dieser Präsentation sind geistiges Eigentum der Wuppertal Marketing GmbH und sind urheberrechtlich geschützt. Die Weitergabe an Dritte, auch nur auszugsweise, Vervielfältigungen jeglicher Art oder die Veröffentlichung sind ohne schriftliche Zustimmung nicht zulässig. Bei Zustimmung zur Weitergabe oder Veröffentlichung der Präsentation, auch auszugsweise, ist eine namentliche Nennung der Wuppertal Marketing GmbH erforderlich. Jegliche Nutzung außerhalb der Kooperation mit der Wuppertal Marketing GmbH ist untersagt.