








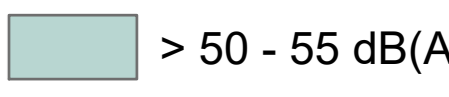
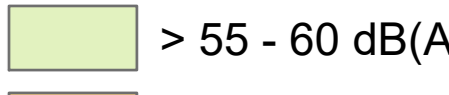
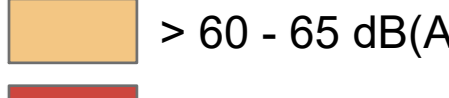
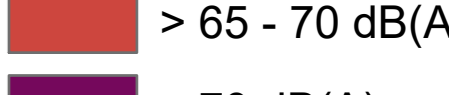

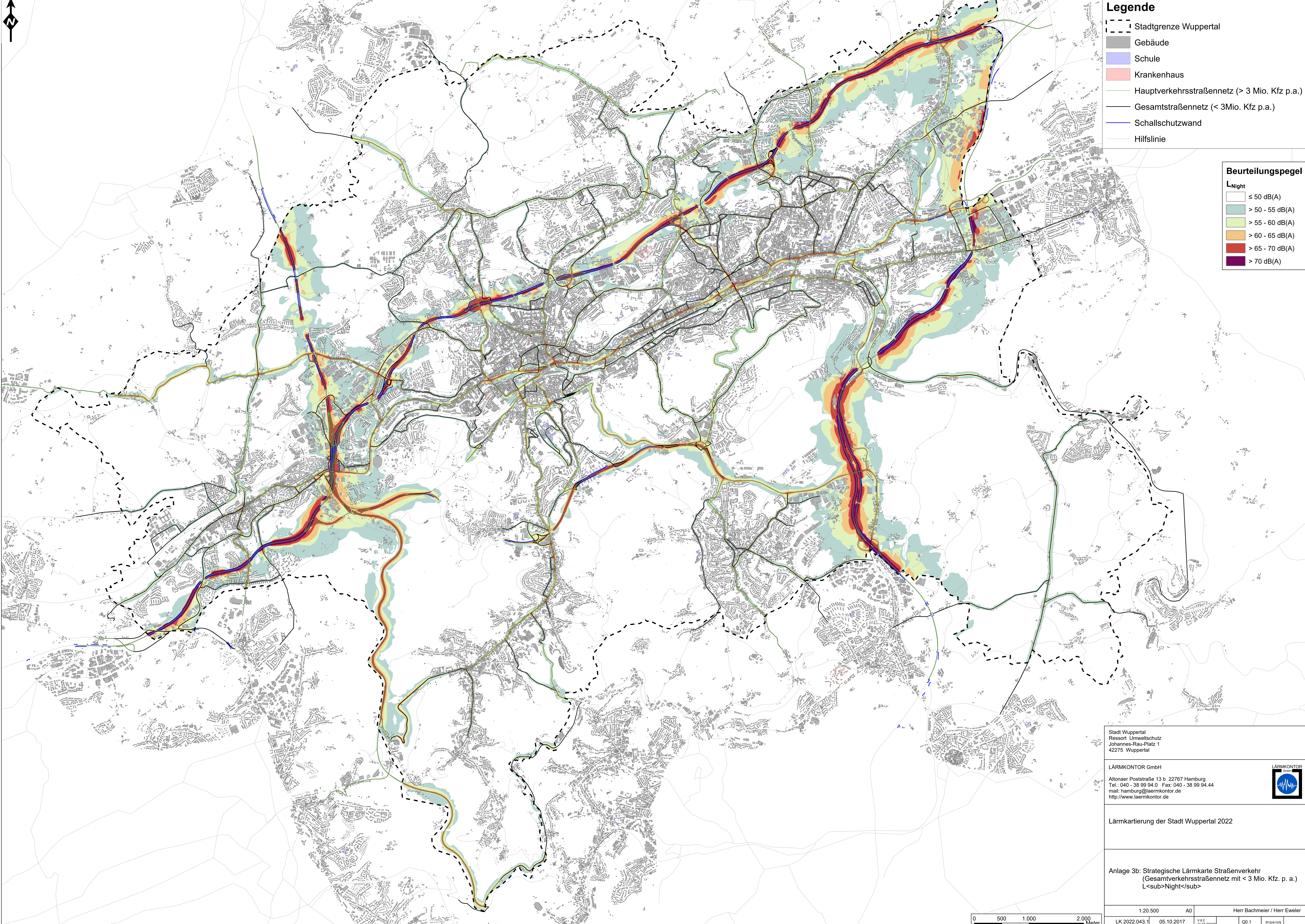


Legende

-  Stadtgrenze Wuppertal
-  Gebäude
-  Schule
-  Krankenhaus
-  Hauptverkehrsstraßennetz (> 3 Mio. Kfz p.a.)
-  Gesamtstraßennetz (< 3Mio. Kfz p.a.)
-  Schallschutzwand
-  Hilfslinie

Beurteilungspegel

- L_{Night}**
-  ≤ 50 dB(A)
 -  > 50 - 55 dB(A)
 -  > 55 - 60 dB(A)
 -  > 60 - 65 dB(A)
 -  > 65 - 70 dB(A)
 -  > 70 dB(A)



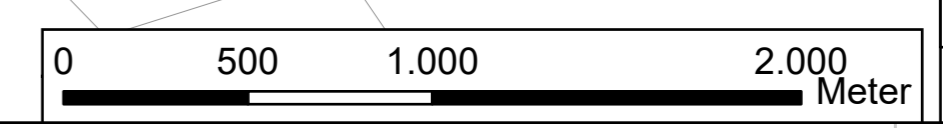
Stadt Wuppertal
 Ressort Umweltschutz
 Johannes-Rau-Platz 1
 42275 Wuppertal

LÄRMKONTOR GmbH
 Altonaer Poststraße 13 b 22767 Hamburg
 Tel.: 040 - 38 99 94.0 Fax: 040 - 38 99 94.44
 mail: hamburg@laermkontor.de
 http://www.laermkontor.de



Lärmkartierung der Stadt Wuppertal 2022

Anlage 3b: Strategische Lärmkarte Straßenverkehr
 (Gesamtverkehrsstraßennetz mit < 3 Mio. Kfz. p. a.)
 L_{Night}



1:20.500	A0	Herr Bachmeier / Herr Eweler
LK 2022.043.1	05.10.2017	V&Z 21.07.2022
	Q0.1	R10/4/10/9