








# Wuppertal Schulwegkarte

Städtische Grundschule  
**Peterstraße**  
Peterstr. 26/28  
42287 Wuppertal  
Tel.: 563-6423

## Zeichenerklärung:

-  Schulgebäude
-  empfohlener Schulweg
-  Ampel
-  Zebrastreifen
-  Bushaltestelle
-  Bürgerlotse
-  Fußgängerinsel

M 1 : 10 000  


Stand: 01.03.2011  
Herausgeber: Stadt Wuppertal, Johannes-Rau-Platz 1, 42275 Wuppertal, Stadtbetrieb Schulen

Bearbeitung: Kartographie und Druck: Ressort Vermessung, Katasteramt und Geodaten

Kartengrundlage: Stadtkartenwerk Remscheid, Solingen, Wuppertal 1 : 10 000

Verwendungsvorbehalt:  
Diese Karte ist gesetzlich geschützt. Nachdruck oder sonstige Vervielfältigung auch in digitaler Form nur mit Genehmigung des Ressorts Vermessung, Katasteramt und Geodaten.